

مشروع قرار بلدي تميمي رقم: 00/78
بتاريخ: 2009/10/22
بتراب بلدية بني أنصار

إن رئيس المجلس البلدي لبلدية بني أنصار .

- * بناء على الظهير الشريف رقم: 1/08/153 المؤرخ في 22 صفر 1430 الموافق ل : 18 فبراير 2009 بتنفيذ القانون رقم 08/17 المغير و المتمم بموجب القانون رقم 00/78 المتعلق بالميثاق الجماعي .
- * بناء على الظهير الشريف رقم 1/09/02 الصادر في 22 صفر 1430 الموافق ل 18 فبراير 2009 بتنفيذ القانون رقم 08/45 المتعلق بالتنظيم المالي للجماعات المحلية و مجموعاتها .
- * بناء على القانون رقم 47/06 المتعلق بالرسوم المستحقة لفائدة ميزانيات الجماعات المحلية بمختلف أصنافها .
- * بناء على الظهير الشريف رقم: 1/94/201 الصادر في 04 محرم 1415 (14 يونيو 1994) القاضي بتنفيذ القانون رقم : 27/93 المغير و المتمم بمقتضاه الظهير الشريف الصادر في 03 جمادى الأولى 1372 الموافق ل : 19 يناير 1953 المتعلق بالمحافظة على الطرق العامة و مراقبة المرور .
- * بناء على المنشور المشترك المتعلق بالسير و السلامة الطرقية و مكافحة حوادث السير الصادر في 08 شتنبر 1995 تحت عدد: 9938 ق ش ع / م ق ق ج .
- * بناء على دورية السيد وزير الداخلية عدد: 74 بتاريخ 04 يوليو 2007 المتعلقة بتخصيص أماكن وقوف سيارات نقل الأموال أمام الوكالات البنكية .
- * و بناء على القرار الجماعي رقم 2000/02 بتاريخ 2000/11/14 المتعلق بتنظيم السير و الجولان بتراب بلدية بني أنصار .
- * بناء على محضر لجنة السير و الجولان المنجز بتاريخ : 2009/10/22 .
- * بناء على مقرر المجلس البلدي الصادر خلال انعقاد دورته العادية لشهر أكتوبر 2009 يومه الأربعاء 10 ذو القعدة 1430 الموافق ل 28 أكتوبر 2009 .

يقرر ما يلي :

الفصل الأول :

- إحداث محطة مؤقتة لوقوف سيارات الأجرة الكبيرة عند مدخل باب مليلية يسلا في اتجاه المدخل .
- إحداث محطة مؤقتة لوقوف سيارات الأجرة الكبيرة بباريو تشينو .
- إحداث محطة مؤقتة لوقوف سيارات الأجرة الصغيرة بباريو تشينو.
- إحداث محطة مؤقتة لوقوف سيارات الأجرة الصغيرة بحي سيدي علي الفاضل قرب القنطرة .
- إحداث محطة مؤقتة لوقوف سيارات الأجرة الصغيرة بغاسي .
- إحداث محطة مؤقتة لوقوف سيارات الأجرة الكبيرة وراء مدرسة البكري (اتجاه فرخانة) .
- إحداث محطة مؤقتة لوقوف حافلات النقل العمومي بباريو تشينو.
- إحداث محطة مؤقتة لوقوف سيارات الأجرة قرب مدارة بئر انزران .
- إحداث محطة مؤقتة لوقوف سيارات الأجرة الصغيرة عند محطة القطار .

2

**** مركز فرخانة ****: إحداث محطة لوقوف سيارات الأجرة الكبيرة قبالة المركز الجاري أولاد معنان .

الفصل الثاني :

إحداث محطة لوقوف السيارات المحروسة انطلاقاً من باشوية بني أنصار إلى حدود إدارة الجمارك .

الفصل الثالث:

وضع علامة تحديد الأسبقية بكافة المدارات .

وضع علامة تنبيهيه للسائقين بوجود ممرات الراجلين .

تحديد ممرات الراجلين بالمدارات و على مستوى المؤسسات التعليمية و الإدارات العمومية و على طول الطريق رقم 19 .

وضع علامات تنبيهيه (خروج التلاميذ من المدارس) بكافة المدارس المتواجدة على الشوارع .

إعادة تحديد السرعة بالمدار الحضري للمدينة بعلامة 60 .

انجاز الخطوط المتصلة و المتقطعة في الأماكن المناسبة .

نصب العلامات الخاصة بحافلات النقل العمومي بمختلف الشوارع التي يمر بها خط النقل .

**مركز فرخانة ** :

وضع علامة خروج التلاميذ قرب ثانوية فرخانة ، مدرسة سيدي محمد بن عبد الله ، مدرسة الإمام الغزالي ، و مدرسة جمال الدين الأفغاني .

الفصل الرابع :

وضع علامة (قف) بطريق وهدانة عند ملتقى طريق فرخانة .

وضع علامة (قف) بطريق باريوتشينو عند ملتقى طريق فرخانة و بني أنصار .

وضع علامة (قف) بجميع الأزقة المطلة على الطريق المزدوج رقم : 19 .

وضع علامة (قف) بجميع الأزقة المتفرعة عن شارع الحسن الثاني .

وضع علامة (قف) على مستوى مقهى المغرب العربي في اتجاه مدارة بئر انزران .

وضع علامة (قف) بالطريق رقم 8 عند ملتقى شارع محمد الخامس و الطريق رقم 10 .

وضع علامة (قف) بالطريق رقم 10 عند ملتقى شارع المسيرة و الحسن الثاني و شارع محمد الخامس .

وضع علامة (قف) بالطريق رقم 32 عند ملتقى شارع المسيرة و شارع رقم 8 و شارع ايمونكا .

وضع علامة (قف) بطريق سيدي علي الفاضل عند ملتقى طريق فرخانة .

وضع علامة (قف) بطريق أولاد العربي عند ملتقى طريق فرخانة .

وضع علامة (قف) بطريق أولاد سالم عند ملتقى طريق فرخانة .

وضع علامة (قف) بالطريق رقم 6 عند ملتقى طريق فرخانة و شارع محمد الخامس .

وضع علامة (قف) بالطريق رقم 28 عند ملتقى طريق فرخانة و الطريق رقم 6 .

وضع علامة (قف) بطريق المستوصف عند ملتقى الشارع المؤدي إلى مدارة أولاد عيسى و ملتقى الطريق رقم 8 .

**مركز فرخانة ** :

وضع علامة (قف) بملتقى الشارع رقم 02 المؤدي إلى مدينة مليلية السلبية بالطريق رقم 8111 .

وضع علامة (قف) بملتقى الطريق الإقليمية رقم 6209 مع الطريق رقم 8111 .

وضع علامة (قف) بالشارع رقم 23 عند ملتقى الشارع رقم 30 .

وضع علامة (قف) بالشارع رقم 02 عند ملتقى الطريق الرئيسية رقم 6209 .

وضع علامة (قف) بطريق القرمود عند ملتقى الطريق رقم 6209 .

الفصل الخامس:

وضع علامة منع الوقوف على يمين الطريق فقط المؤدي إلى للمطاحن .

وضع علامة منع الوقوف بالطريق المؤدي إلى مدارة بئر انزران للقادمين من مدينة مليلية .
وضع علامة منع الوقوف يمينا انطلاقا من ملتقى شارعي المسيرة وعقبة بن نافع إلى حدود ملتقى شارع الزرقتوني بشارع المسيرة .

- وضع علامة منع الوقوف مكتوب عليها عبارة (خاص بسيارات نقل الأموال) في المواقع التالية :
- أمام وكالة البنك المغربي للتجارة الخارجية بشارع الحسن الثاني
 - أمام وكالة البنك المغربي للتجارة الخارجية بشارع محمد الخامس على مستوى المحطة البحرية .
 - أمام وكالة القرض الفلاحي بشارع محمد الخامس على مستوى المحطة البحرية .
 - أمام وكالة البنك التجاري وفا بنك بشارع محمد الخامس على مستوى المحطة البحرية .
 - أمام وكالة البنك التجاري وفا بنك بشارع المسيرة الخضراء .
 - أمام وكالة البنك الشعبي بشارع محمد الخامس على مستوى المحطة البحرية .
 - أمام وكالة البنك الشعبي بشارع محمد الخامس على مستوى مدرسة البكري .
 - أمام وكالة البنك المغربي للتجارة و الصناعة بشارع المسيرة الخضراء .

**** مركز فرخانة **:**

وضع علامة منع الوقوف على طول الطريق رقم 8111 من جهة اليمين انطلاقا من المركز في اتجاه ملتقى الطريق رقم 02 .

وضع علامة منع الوقوف من الجانبين على طول نقطة التفتيش المتواجدة بالممر المؤدي إلى مليلية السليبية .
وضع علامة منع الوقوف على الطريق الإقليمية رقم 6209 جهة اليمين انطلاقا من نقطة الالتقاء بالطريق رقم 8111 حتى نقطة الالتقاء بالشارع رقم 02 .

وضع علامة منع الوقوف بالممر رقم 23 من كلى الجانبين .
وضع علامة منع الوقوف على الجانب الأيسر من الشارع المؤدي لدوار عمرانة انطلاقا من مقر القيادة إلى غاية مدرسة سيدي محمد بن عبد الله .

وضع علامة منع الوقوف بالطرق الإقليمية رقم 6209 من جهة اليمين في اتجاه مدينة بني أنصار .
وضع علامة منع الوقوف قرب مسجد مولاي إدريس .

- وضع علامة منع الوقوف مكتوب عليها عبارة (خاص بسيارات نقل الأموال) في المواقع التالية :
- أمام وكالة البنك المغربي للتجارة الخارجية الكائن بالطريق الرئيسية الرابطة بين بني أنصار و مركز فرخانة .
 - أمام وكالة البنك الشعبي الكائنة بملتقى الطريق الرابط بين بني شيكر و مركز فرخانة و مدينة مليلية .
 - أمام وكالة البنك التجاري وفا بنك الكائنة بالطريق الرئيسية قرب مقهى فرانكفورت .

الفصل السادس:

وضع علامة منع المرور بشارع المسيرة في اتجاه السوق انطلاقا من مدارة بئر انزران .
وضع علامة منع المرور انطلاقا من ملتقى شارعي المستوصف وعقبة بن نافع في اتجاه السوق السفلي .
وضع علامة منع المرور عند ملتقى الشارع رقم 8 وعقبة بن نافع في اتجاه السوق السفلي .
وضع علامة منع المرور عند ملتقى شارع عقبة و الشارع المؤدي إلى مدرسة البكري في اتجاه السوق السفلي .
وضع علامة منع المرور بالنسبة للوزن الثقيل من الجهتين شارع الحسن الثاني و شارع المسيرة الخضراء وكل الشوارع التي هي في طور الانجاز، وكذا الشوارع التي تؤدي إلى داخل المدينة .
وضع علامة منع المرور بملتقى شارع المسيرة (قنطرة الحموتين) و الطريق المؤدي إلى شارع الحسن الثاني .

**** مركز فرخانة **:**

وضع علامة منع المرور بالطريق رقم 8111 عند نقطة الالتقاء بالشارع رقم 02 في اتجاه مركز فرخانة (مسجد مولاي ادرسي) اتجاه واحد .

الفصل السابع:

وضع علامة الاتجاه الإجباري في اتجاه السوق العلوي عند ملتقى شارع المستوصف و شارع عقبة بن نافع .
وضع علامة الاتجاه الإجباري في اتجاه السوق العلوي بكافة الأزقة المتفرعة عن شارع عقبة بن نافع .

الفصل الثامن:

وَضَع علامات تنبيهيه خاصة بوجود المراقبة بالرادار الدائم .
وضع LES CATAPHOTES على طول الطريق انطلاقا من مدارة بئر انزران إلى مدارة باسو .
وضع LES CATAPHOTES الدائرية بكل المدارات المحدثة .
خلق مدارات صغرى بجميع ملتقيات الشوارع و الطرق التي هي في طور الانجاز:
الطرق ذات الأرقام : 6 / 8 / 10 / 28 / 32 / 41 / 46 / و 55 .
• طريق وهدانة ، طريق دواية ، طريق أولاد العربي ، طريق اغماريا ، طريق أولاد سالم ، طريق أولاد أجمد
الحاج ، طريق سيدي علي الفاضل ، طريق سيدي موسى ، طريق المستوصف (53 / 59) الطرق المؤدية
للطريق الوطنية 19 ، طريق باب مليلية ، طريق مدارة فرخانة إلى غاية طريق كوروكو .
وضع علامات الانتباه الخاصة بالسكك الحديدية عند المرارات غير المحروسة و على مستوى المنطقة الصناعية .
وضع العلامات الدالة على وجود محطات الوقوف لجميع الإدارات و المرافق العمومية .
تخصيص مواقف سيارات الأشخاص ذوي الاحتياجات الخاصة بمختلف مواقف السيارات و كذا أمام الإدارات
العمومية و المؤسسات التعليمية ... /

** مركز فرخانة ** :

وضع علامة حق الأسبقية بالطريق رقم 6209 عند نقطة دار الجماعة سابقا .
وضع علامة حق الأسبقية بالطريق رقم 30 المؤدي لثانوية فرخانة عند نقطة مركز القيادة .

الفصل التاسع :

يعهد بتنفيذ هذا القرار إلى كل من السادة الكاتب العام للبلدية و المهندس البلدي رئيس مصلحة الأشغال ، و وكيل
المداخل ، و السلطة الإدارية المحلية و الشرطة و الأعيان المؤهلين لهذه الغاية كل في دائرة اختصاصاته

حرر ببني أنصار في :

المراسم
من الرئيس
المستأنسب الأول
مومنون المومسلمي

تمت المصادقة و التأشير

من طرف السيد:

الغامل:

2 أبريل 2010

الحق بنتهامي



مشروع قرار بلدي تميمي رقم: 01-2012
بتاريخ: 04-06-2012 يتعلق بتنظيم السير و الجولان
ببلدية بني أنصار وملحقة فرخانة

إن رئيس المجلس البلدي لبلدية بني أنصار .

- * بناء على الظهير الشريف رقم: 1/08/153 المؤرخ في 22 صفر 1430 الموافق ل : 18 فبراير 2009 بتنفيذ القانون رقم 08/17 المغير و المتمم بموجب القانون 00/78 المتعلق بالميثاق الجماعي .
- * بناء على الظهير الشريف رقم 1/09/02 الصادر في 22 صفر 1430 الموافق ل 18 فبراير 2009 بتنفيذ القانون رقم 08/45 المتعلق بالتنظيم المالي للجماعات المحلية و مجموعاتها .
- * بناء على القانون رقم 47/06 المتعلق بالرسوم المستحقة لفائدة ميزانيات الجماعات المحلية بمختلف أصنافها .
- * بناء على الظهير الشريف رقم: 1/94/201 الصادر في 04 محرم 1415 (14 يونيو 1994) القاضي بتنفيذ القانون رقم : 27/93 المغير و المتمم بمقتضاه الظهير الشريف الصادر في 03 جمادى الأولى 1372 الموافق ل : 19 يناير 1953 المتعلق بالمحافظة على الطرق العامة و مراقبة المرور .
- * بناء على المنشور المشترك المتعلق بالسير و السلامة الطرفية و مكافحة حوادث السير الصادر في 08 شتنبر 1995 تحت عدد: 9938 ق ش ع / م ق ق ج .
- * بناء على محضر لجنة السير و الجولان المنجز بتاريخ : 2012/02/21 .
- * بناء على مقرر المجلس البلدي الصادر خلال انعقاد دورته العادية لشهر فبراير 2012، وذلك يومه الجمعة 09 ربيع الثاني 1433 الموافق 02 مارس 2012 .

يقرر ما يلي :

الفصل الأول :

- انجاز ممرات الراجلين بكل المدارات وقرب المؤسسات التعليمية و الإدارية .
- انجاز ممرات الراجلين على طول الطريق الوطنية رقم : 19 .
- انجاز ممرات الراجلين بكل النقاط التي تعرف حركة دعوية للراجلين و السيارات داخل المدار الحضري لبني أنصار.
- انجاز ممرات الراجلين بكل النقاط التي تعرف حركة دعوية للراجلين و السيارات داخل المدار الحضري لمركز فرخانة بعد الانتهاء من التهيئة .
- وضع علامات التشوير العمودي للتنبيه بوجود ممرات الراجلين .


الفصل الثاني :
فتح خط لحافلات النقل العمومي خاص بالمتدرسين انطلاقا من وسط المدينة إلى حي زروالة (باريوتشينو) .
فتح خط لحافلات النقل العمومي خاص بالمتدرسين انطلاقا من حي زروالة (باريوتشينو) إلى ملحقة فرخانة .


الفصل الثالث :
إحداث محطة مؤقتة لسيارات الأجرة الكبيرة بنقطة العبور باب مليلية الكائن بملحقة فرخانة يمينا في اتجاه مركز العبور.
إحداث محطة مؤقتة لسيارات الأجرة الكبيرة بالطريق المقابل للمسجد الجديد قبالة عيادة الدكتور الرامي يمينا في اتجاه وسط فرخانة .

الفصل الرابع :
انجاز أعمدة الأضواء الثلاثية بالمدارات و ملتقيات الطرق بكل من مدينة بني أنصار و ملحقة فرخانة .

الفصل الخامس :
يعهد بتنفيذ هذا القرار إلى كل من السادة :
الكاتب العام للبلدية ، المهندس البلدي رئيس مصلحة الإشغال ، وكيل المداخل ، و السلطة المحلية و الشرطة و الأعيان المؤهلين لهذه الغاية كل في دائرة اختصاصاته .

بني أنصار في :

الرئيس

النائب الثاني للرئيس
إمضاء: **الشيخ المصطفى**



تمت المصادقة و التأشير عليه
من طرف السيد :

24 مايو 2012



العامل

المصطفى العطار

مشروع قرار بلدي تميمي رقم: 04
بتاريخ 03 أكتوبر 2013 يتعلق بتنظيم السير و الجولان
بتراب بلدية بني أنصار

إن رئيس المجلس البلدي لبلدية بني أنصار .

- * بناء على الظهير الشريف رقم: 1/02/279 المؤرخ في 25 رجب 1423 الموافق ل : 03 أكتوبر 2002 بمثابة قانون يتعلق بالميثاق الجماعي .
- * بناء على الظهير الشريف رقم: 1/94/201 الصادر في 04 محرم 1415 (14 يونيو 1994) القاضي بتنفيذ القانون رقم : 27/93 المغير و المتمم بمقتضاه الظهير الشريف الصادر في 03 جمادى الأولى 1372 الموافق ل : 19 يناير 1953 المتعلق بالمحافظة على الطرق العامة و مراقبة المرور .
- * بناء على المنشور المشترك المتعلق بالسير و السلامة الطرقية و مكافحة حوادث السير الصادر في 08 شتنبر 1995 تحت عدد: 9938 ق ش ع / م ق ق ج .
- * بناء على محضر لجنة السير و الجولان المنجز بتاريخ : 2013/04/01 .
- * بناء على مقرر المجلس البلدي الصادر خلال انعقاد دورته العادية لشهر ابريل 2013. المنعقدة يومه الأربعاء 13 جمادى الثانية 1434 الموافق ل 24 ابريل 2013 .

يقرر ما يلي :

الفصل الأول :

وضع علامات منع الوقوف بمدخل باب مليلية على الجهتين اليمنى و اليسرى .

الفصل الثاني :

وضع أعمدة الأضواء الثلاثية ب :

- ملتقى الطرق الطريق الوطنية رقم 19 و الطريق المدارية
- ملتقى الطرق الطريق الوطنية رقم 19 و الطريق رقم 6
- ملتقى الطرق الطريق الوطنية رقم 19 و الطريق رقم 10
- ملتقى الطرق الطريق الوطنية رقم 19 و طريق فرخانة
- ملتقى الطرق الطريق الوطنية رقم 19 و طريق المسيرة
- ملتقى الطرق الطريق الوطنية رقم 19 و طريق سدي موسى
- ملتقى الطرق الطريق الوطنية رقم 19 و الطريق المدارية
- ملتقى الطرق فرخانة و الطريق رقم 28 و طريق أولاد سالم
- ملتقى الطرق الطريق رقم 10 و شارع المسيرة
- ملتقى الطرق الطريق رقم 10 و شارع الحسن الثاني
- وضع علامات تنبيهية خاصة بالأضواء الثلاثية على بعد 300 متر من كلا الجانبين .

الفصل الثالث:

صباغة ممرات الراجلين بلون يسهل رايتها ليلا و نهارا بكل المدارات و الأماكن الممكنة مع وضع علامات تنبيهية عمودية للتنبيه بوجودها (انظر التصميم).
انجاز الخط المتصل في بعض الأماكن بالطريق رقم 19 .

الفصل الرابع :

وضع علامة (قف) عند ملتقى مدخل حي دواية بمدارة باسو .
وضع علامة قف بكل زنقة أو شارع تم إحدائه ، ويقتضي وضع العلامة .

الفصل الخامس:

وضع علامة منع الدوران يسارا عند ملتقى شارع امونكا بالطريق رقم 19 .

الفصل السادس:

إحداث ولوجيات لذوي الاحتياجات الخاصة .
إحداث المحدوبات الخاصة بالمكفوفين فوق الرصيف .

x الفصل السابع:

خلق 05 خمسة خطوط لحافلات النقل العمومي : (انظر البطاقة التوضيحية للمسارات)

- 1/ خط داخلي انطلاقا من بني أنصار اتجاه فرخانة . (عبر مسار محدد)
- 2/ خط داخلي انطلاقا من بني أنصار اتجاه سيدي موسى . (عبر مسار محدد)
- 3/ خط خارجي انطلاقا من بني أنصار اتجاه الناظور . (عبر مسار محدد)
- 4/ خط خارجي انطلاقا من بني أنصار اتجاه الناظور (عبر مسار محدد)
- 5/ خط خارجي انطلاقا من فرخانة اتجاه الناظور (عبر مسار محدد)

الفصل الثامن :

وضع علامة ممنوع المرور بالنقطة المتواجدة على مستوى آخر تجمع سكني بشاطئ بوقانا في اتجاه الممر البحري الرابط بين البحر الأبيض المتوسط و بحيرة مار تشيكا .

يعهد بتنفيذ هذا القرار إلى كل من السادة : رئيس المجلس البلدي ، و باشا المدينة ، والعميد الممتاز رئيس مفوضية بني أنصار ، كل في دائرة اختصاصاته .

حرر ببني أنصار في :

الرئيس
النائب الثاني للرئيس
امتناساء : فاروق الحسوني
وزارة الداخلية
الجمهورية الجزائرية الديمقراطية الشعبية
ولاية بني انصار

تأشير السيد:

عن العامل ويأمر
الكاتب العام
توقيع : نور الدين حويدي

قرار بلدي تميمي رقم: 04/03
بتاريخ: 15/06/2012 يتعلق بتنظيم السير و الجولان
بتراب بلدية بني أنصار

إن رئيس المجلس البلدي لبلدية بني أنصار .

- * بناء على الظهير الشريف رقم: 1/02/279 المؤرخ في 25 رجب 1423 الموافق ل : 03 أكتوبر 2002 بمثابة قانون يتعلق بالميثاق الجماعي .
- * بناء على الظهير الشريف رقم: 1/94/201 الصادر في 04 محرم 1415 (14 يونيو 1994) القاضي بتنفيذ القانون رقم : 27/93 المغير و المتمم بمقتضاه الظهير الشريف الصادر في 03 جمادى الأولى 1372 الموافق ل : 19 يناير 1953 المتعلق بالمحافظة على الطرق العامة و مراقبة المرور .
- * بناء على المنشور المشترك المتعلق بالسير و السلامة الطرقية و مكافحة حوادث السير الصادر في 08 شتنبر 1995 تحت عدد: 9938 ق ش ع / م ق ق ج .
- * بناء على محضر لجنة السير و الجولان المنجز بتاريخ : 2014/04/02 .
- * بناء على مقرر المجلس البلدي الصادر خلال انعقاد دورته العادية لشهر أكتوبر 2012 .

يقرر ما يلي :

الفصل الأول :

* إعادة فتح المحطة القديمة و التي تتواجد على مستوى المنعطف يسارا في اتجاه مقر الملحقة الإدارية بفرخانة مع توسيعها لتفادي اي خطر يهدد مستعملي الطريق .

* - السماح لوقوف ثلاثة سيارات الأجرة الكبيرة فقط يمينا في اتجاه بني أنصار بجانب مسجد محمد السادس بعيدا عن الساكنة

* - احداث محطة مؤقتة لوقوف سيارات الاجرة الكبيرة خلف الساحة العمومية (المدارة الجديدة) .

الفصل الثاني :

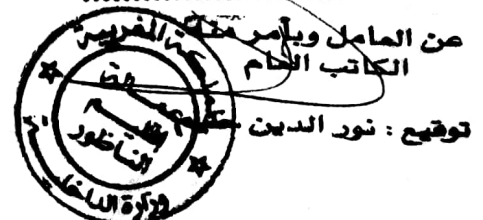
يعهد بتنفيذ هذا القرار إلى كل من السادة : الكاتب العام للبلدية ، المهندس البلدي ، رئيس قسم الشرطة الإدارية السلطة الإدارية المحلية و أجهزة الأمن و الأعوان المؤهلين لهذه الغاية كل في دائرة اختصاصاته .

حرر ببني أنصار في :



النائب الثاني
امضاء: فاروق الحموني

تأشيرة السيد:



قرار جماعي تميمي رقم: 06
بتاريخ: 13 ابريل 2016 يتعلق بتنظيم السير و الجولان
بتراب جماعة بني أنصار

- إن رئيس المجلس الجماعي لبلدية بني أنصار .
- * بناء على الظهير الشريف رقم: 1/15/85 المؤرخ في 20 رمضان 1436 الموافق ل : 07 يوليو 2015 بتنفيذ القانون التنظيمي رقم : 113.14 المتعلق بالجماعات .
 - * بناء على الظهير الشريف رقم: 1/94/201 الصادر في 04 محرم 1415 (14 يونيو 1994) القاضي بتنفيذ القانون رقم : 27/93 المغير و المتمم بمقتضاه الظهير الشريف الصادر في 03 جمادى الأولى 1372 الموافق ل : 19 يناير 1953 المتعلق بالمحافظة على الطرق العامة و مراقبة المرور .
 - * بناء على المنشور المشترك المتعلق بالسير و السلامة الطرقية و مكافحة حوادث السير الصادر في 08 شتنبر 1995 تحت عدد: 9938 ق ش ع / م ق ق ج . **2 ابريل 2016**
 - * بناء على محضر لجنة السير و الجولان المنجز بتاريخ :
 - * بناء على مقرر المجلس البلدي الصادر خلال انعقاد دورته العادية لشهر فبراير 2016 .

يقرر ما يلي :

التراب الجماعي ببني أنصار:

- وضع علامة منع الوقوف يمينا من صيدلية الراخا إلى آخر بناية (بالزنقة) المتواجد بها عيادة الأسنان للدكتور بليو بومدين .
- وضع علامة منع الوقوف يمينا أمام مقر قوات التدخل المتنقلة (مقر مفوضية الشرطة سابقا).
- وضع علامة منع الوقوف يمينا من مدخل محطة حراسة السيارات وراء إدارة الجمارك إلى نقطة الالتقاء بمدارة بنر انزران.
- خلق محطة لسيارات الأجرة الكبيرة بشارع الحسن الثاني قرب محطة حافلات النقل العمومي يمينا في اتجاه الباشوية. **(خط الساخنة)**
- خلق محطة لسيارات الأجرة الكبيرة بشارع محمد الخامس قرب مدرسة البكري يمينا في اتجاه الناظور . **(خط فرخانة)**

التراب الجماعي فرخانة :

- اضافة علامة منع المرور بنقطة العبور باب مليلية فرخانة .
- وضع علامة ممر خاص يمينا بمدخل باب مليلية لتسهيل عملية عبور التلاميذ و الأساتذة .
- وضع علامة ممنوع الوقوف يمينا و كذا صباغة الرصيف (بالأبيض و الأحمر) من بعد مقبرة سيدي ورياش إلى غاية نقطة العبور باب مليلية .
- وضع علامة قف عند مدخل نقطة العبور باب مليلية لتسهيل مهام عناصر الدرك الملكي و الأمن و الجمارك .

المملكة المغربية - وزارة الداخلية
عمالة إقليم الناظور
رئيس الجماعة الحضرية
لبنسي انيسال
محمد الحليم فوطباط

قرار بلدي تميمي رقم: 05
بتاريخ: 13 ابريل 2016 يتعلق بتنظيم السير و الجولان
بتراب بلدية بني أنصار

إن رئيس المجلس البلدي لبلدية بني أنصار .

- * بناء على الظهير الشريف رقم: 1/02/279 المؤرخ في 25 رجب 1423 الموافق ل : 03 أكتوبر 2002 بمثابة قانون يتعلق بالميثاق الجماعي .
- * بناء على الظهير الشريف رقم: 1/94/201 الصادر في 04 محرم 1415 (14 يونيو 1994) القاضي بتنفيذ القانون رقم : 27/93 المغير و المتمم بمقتضاه الظهير الشريف الصادر في 03 جمادى الأولى 1372 الموافق ل : 19 يناير 1953 المتعلق بالمحافظة على الطرق العامة و مراقبة المرور .
- * بناء على المنشور المشترك المتعلق بالسير و السلامة الطرقية و مكافحة حوادث السير الصادر في 08 شتنبر 1995 تحت عدد: 9938 ق ش ع / م ق ق ج .
- * بناء على محضر لجنة السير و الجولان المنجز بتاريخ : 2015/07/02 .
- * بناء على مقرر المجلس البلدي الصادر خلال انعقاد دورته العادية لشهر يوليوز 2015.

يقرر ما يلي :

فصل فريد :

التراب البلدي لبني أنصار (لفرخانة) :

- إلغاء محطة وقوف سيارات الأجرة الكبيرة المتواجدة يمينا عند مدخل نقطة العبور و تحويلها إلى الممر المؤدي إلى المخل .
- وضع علامة تنبيهية لوجود محطة وقوف سيارات الأجرة الكبيرة بالمحطة الجديدة .
- وضع علامة منع المرور بالممر المؤدي في اتجاه نقطة العبور .
- وضع علامات منع الوقوف يمينا على طول انطلاقا من نقطة العبور للوافدين من مدينة مليية .
- وضع علامات توجيهية خاصة بنقطة العبور .

حرر ببني أنصار في :

الرئيس
عمالة إقليم الناظور

رئيس الجماعة الحضرية
بني أنصار
عبد الحليم شويطاط

.....
.....

قرار جماعي تميمي رقم: 06
بتاريخ 13/10/2016 يتعلق بتنظيم السير و الجولان
بتراب جماعة بني أنصار

- إن رئيس المجلس الجماعي لبلدية بني أنصار .
- * بناء على الظهير الشريف رقم: 1/15/85 المؤرخ في 20 رمضان 1436 الموافق ل : 07 يوليو 2015 بتنفيذ القانون التنظيمي رقم : 113.14 المتعلق بالجماعات .
 - * بناء على الظهير الشريف رقم: 1/94/201 الصادر في 04 محرم 1415 (14 يونيو 1994) القاضي بتنفيذ القانون رقم : 27/93 المغير و المتمم بمقتضاه الظهير الشريف الصادر في 03 جمادى الأولى 1372 الموافق ل : 19 يناير 1953 المتعلق بالمحافظة على الطرق العامة و مراقبة المرور .
 - * بناء على المنشور المشترك المتعلق بالسلامة الطرقيّة و مكافحة حوادث السير الصادر في 08 شتنبر 1995 تحت عدد: 9938 ق ش ع / م ق ق ج . 2 أ 2 يناير 2016
 - * بناء على محضر لجنة السير و الجولان المنجز بتاريخ :
 - * بناء على مقرر المجلس البلدي الصادر خلال انعقاد دورته العادية لشهر فبراير 2016 .

يقرر ما يلي :

- التراب الجماعي ببني أنصار:**
- وضع علامة منع الوقوف يمينا من صيدلية الراخا إلى آخر بناية (بالزنقة) المتواجد بها عيادة الأسنان للدكتور بليو بومدين .
 - وضع علامة منع الوقوف يمينا أمام مقر قوات التدخل المتنقلة (مقر مفوضية الشرطة سابقا).
 - وضع علامة منع الوقوف يمينا من مدخل محطة حراسة السيارات وراء إدارة الجمارك إلى نقطة الالتقاء بمدارة بئر انزان.
 - خلق محطة لسيارات الأجرة الكبيرة بشارع الحسن الثاني قرب محطة حافلات النقل العمومي يمينا في اتجاه الباشوية. (خط الناظر)
 - خلق محطة لسيارات الأجرة الكبيرة بشارع محمد الخامس قرب مدرسة البكري يمينا في اتجاه الناظور. (خط فرخانة)
- التراب الجماعي فرخانة :**
- اضافة علامة منع المرور بنقطة العبور باب مليلية فرخانة .
 - وضع علامة ممر خاص يمينا بمدخل باب مليلية لتسهيل عملية عبور التلاميذ و الأساتذة .
 - وضع علامة ممنوع الوقوف يمينا و كذا صباغة الرصيف (بالأبيض و الأحمر) من بعد مقبرة سيدي ورياش إلى غاية نقطة العبور باب مليلية .
 - وضع علامة قف عند مدخل نقطة العبور باب مليلية لتسهيل مهام عناصر الدرك الملكي و الأمن و الجمارك .

رئيس الجماعة الحضرية
بني أنصار
محمد الحليم فوطاط

قرار جماعي تميمي رقم: 03
بتاريخ: 2017/04/12.. يتعلق بتنظيم السير و الجولان
بتراب جماعة بني أنصار

إن رئيس المجلس الجماعي لبني أنصار .

- * بناء على الظهير الشريف رقم: 1/15/85 المؤرخ في 20 رمضان 1436 الموافق ل : 07 يوليو 2015 بتنفيذ القانون التنظيمي رقم : 113.14 المتعلق بالجماعات .
- * بناء على الظهير الشريف رقم: 1/94/201 الصادر في 04 محرم 1415 (14 يونيو 1994) القاضي بتنفيذ القانون رقم : 27/93 المغير و المتمم بمقتضاه الظهير الشريف الصادر في 03 جمادى الأولى 1372 الموافق ل : 19 يناير 1953 المتعلق بالمحافظة على الطرق العامة و مراقبة المرور .
- * بناء على المنشور المشترك المتعلق بالسير و السلامة الطرقيّة و مكافحة حوادث السير الصادر في 08 شتنبر 1995 تحت عدد: 9938 ق ش ع / م ق ق ج .
- * بناء على محضر لجنة السير و الجولان المنجز بتاريخ: 2017/04/12 .
- * بناء على مقرر المجلس الجماعي الصادر خلال انعقاد دورته العادية لشهر أكتوبر 2017 .

يقرر ما يلي :

التراب الجماعي ببني أنصار:

- وضع علامة منع الوقوف يمينا و يسارا انطلاقا من مدرسة البكري إلى ملتقى شارع محمد الخامس و محج محمد عبد الكريم الخطابي و شارع إدريس الأول .
- وضع علامة منع الوقوف يمينا و يسارا بشارع إدريس الأول .
- وضع علامة منع المرور بزنقة دمشق في اتجاه الحديقة العمومية .
- وضع علامة منع المرور بزنقة القاهرة في اتجاه الحديقة العمومية .
- وضع علامة منع المرور خاصة بالشاحنات بحي أولاد عيسى انطلاقا من شارع محمد الخامس مرورا بزنقة أنقرة في اتجاه شارع الجيش الملكي و نفس الشيء في الاتجاه المعاكس .
- وضع علامة منع المرور في اتجاه واحد بكل من زنقة فيينا و زنقة مينسك انطلاقا من شارع الموحدين .
- وضع علامة منع المرور الخاصة بالشاحنات بزنقة مدريد انطلاقا من شارع إدريس الأول و شارع عقبة بن نافع .
- وضع علامة منع المرور الخاصة بالشاحنات بزنقة بلغراد انطلاقا من شارع إدريس الأول و زنقة باريس و زنقة لشبونة و شارع عقبة بن نافع .
- تنظيم الشاحنات التي تلج مدينة مليلية السليبية بمحج محمد عبد الكريم الخطابي يمينا في اتجاه مدارة ملتقى شارع محمد الخامس و شارع ادريسي الأول .

// الرئيس //

رئيس الجماعة حضرية
لبني أنصار
عبد الحليم فوطلم



قرار جماعي تميمي رقم: 03... بتاريخ: 2018... يتعلق بتنظيم السير و الجولان بتراب جماعة بني أنصار فرخانة

إن رئيس المجلس الجماعي لبني أنصار .

- * بناء على الظهير الشريف رقم: 1/15/85 المؤرخ في 20 رمضان 1436 الموافق ل : 07 يوليو 2015 بتنفيذ القانون التنظيمي رقم : 113.14 المتعلق بالجماعات .
- * بناء على الظهير الشريف رقم: 1/94/201 الصادر في 04 محرم 1415 (14 يونيو 1994) القاضي بتنفيذ القانون رقم : 27/93 المغير و المتمم بمقتضاه الظهير الشريف الصادر في 03 جمادى الأولى 1372 الموافق ل : 19 يناير 1953 المتعلق بالمحافظة على الطرق العامة و مراقبة المرور .
- * بناء على المنشور المشترك المتعلق بالسير و السلامة الطرقية و مكافحة حوادث السير الصادر في 08 شتنبر 1995 تحت عدد: 9938 ق ش ع / م ق ق ج .
- * بناء على محضر لجنة السير و الجولان المنجز بتاريخ: 2018/01/16.
- * بناء على تقرير لجنة البيئة و التعمير و تهيئة المجال .
- * بناء على مقرر المجلس الجماعي الصادر خلال انعقاد دورته العادية لشهر فبراير بتاريخ: 2018/02/01

يقرر ما يلي :

ببني أنصار:

- وضع علامة قف بشارع السلام في اتجاه شارع الحرية بحي وهدانة .
- وضع علامة قف بزئقة طارق بن زياد في اتجاه شارع الحرية .
- وضع علامة منع المرور انطلاقا من شارع السلام و زئقة طارق بن زياد يمينا في اتجاه ملتقى (مدارة) شارع الحرية بحي وهدانة .
- وضع علامة منع المرور بزئقة طارق بن زياد انطلاقا من شارع الحرية بحي وهدانة .
- وضع علامة منع مرور الشاحنات بزئقة البرتقال في اتجاه شارع الحسن الثاني (قرب السكن الوظيفي للسيد الباشا) .
- وضع علامة منع الوقوف بالرصيف المحاذي لمقهى بوشعر يمينا في اتجاه مدارة بئر انزران بشارع الحسن الثاني .
- وضع علامة منع الوقوف بزئقة مولاي عبد العزيز يمينا في اتجاه المفوضية بحي كاليطا .
- وضع علامة منع الوقوف بشارع المسيرة الخضراء يسارا انطلاقا من مدارة بئر انزران إلى السوق اليومي
- وضع علامة منع الوقوف بزئقة غينيا يمينا في اتجاه ملتقى شارع محمد الخامس و زئقة غينيا
- وضع علامة منع الوقوف يمينا و يسارا بزئقة مولاي إسماعيل
- إلغاء علامات منع الوقوف المنصوص عليها بالقرار رقم: 03 لسنة 2017 ، و تعويضها بعلامات منع وقوف الشاحنات يمينا و يسارا انطلاقا من مدرسة البكري إلى ملتقى شارع محمد الخامس ومحج عبد الكريم الخطابي و شارع إدريس الأول.

- إلغاء علامات منع الوقوف المنصوص عليها بالقرار رقم: 03 لسنة 2017 ، و تعويضها بعلامات منع وقوف الشاحنات يمينا و يسارا بشارع إدريس الأول.
- وضع علامات تنبيهية خاصة بوجود محدوديات .

فرخانة :

- وضع علامة قف بالطرق القادم من دوار عيادة في اتجاه المدارة الرئيسية .
- وضع علامة منع المرور انطلاقا من المدارة الرئيسية في اتجاه الثانوية .
- وضع علامة منع المرور بالطريق رقم 6209 قدوما من بني شيكر في اتجاه المدارة الرئيسية .
- وضع علامة منع المرور بالطريق الفاصل بين مقهى ياسين و منزل قائد فرخانة انطلاقا من الثانوية إلى الطريق رقم 6209 المؤدي إلى بني شيكر .
- وضع علامة اتجاه إجباري يمينا نحو بني شيكر بالنسبة للقادمين من طريق مليلية و المركب التجاري صوب المدارة الرئيسية .
- وضع علامة اتجاه إجباري بالنسبة للقادمين من طريق بني شيكر يمينا صوب منزل قائد فرخانة و الثانوية .
- وضع علامات ممنوع الوقوف على الجنبات الأربعة بمقهى ياسين و الساحة المجاورة لها .

// الرئيس //

رئيس الجماعة الحضرية
لبني شيكر
عبد الحليم سرطلف

